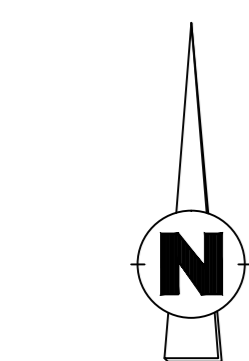


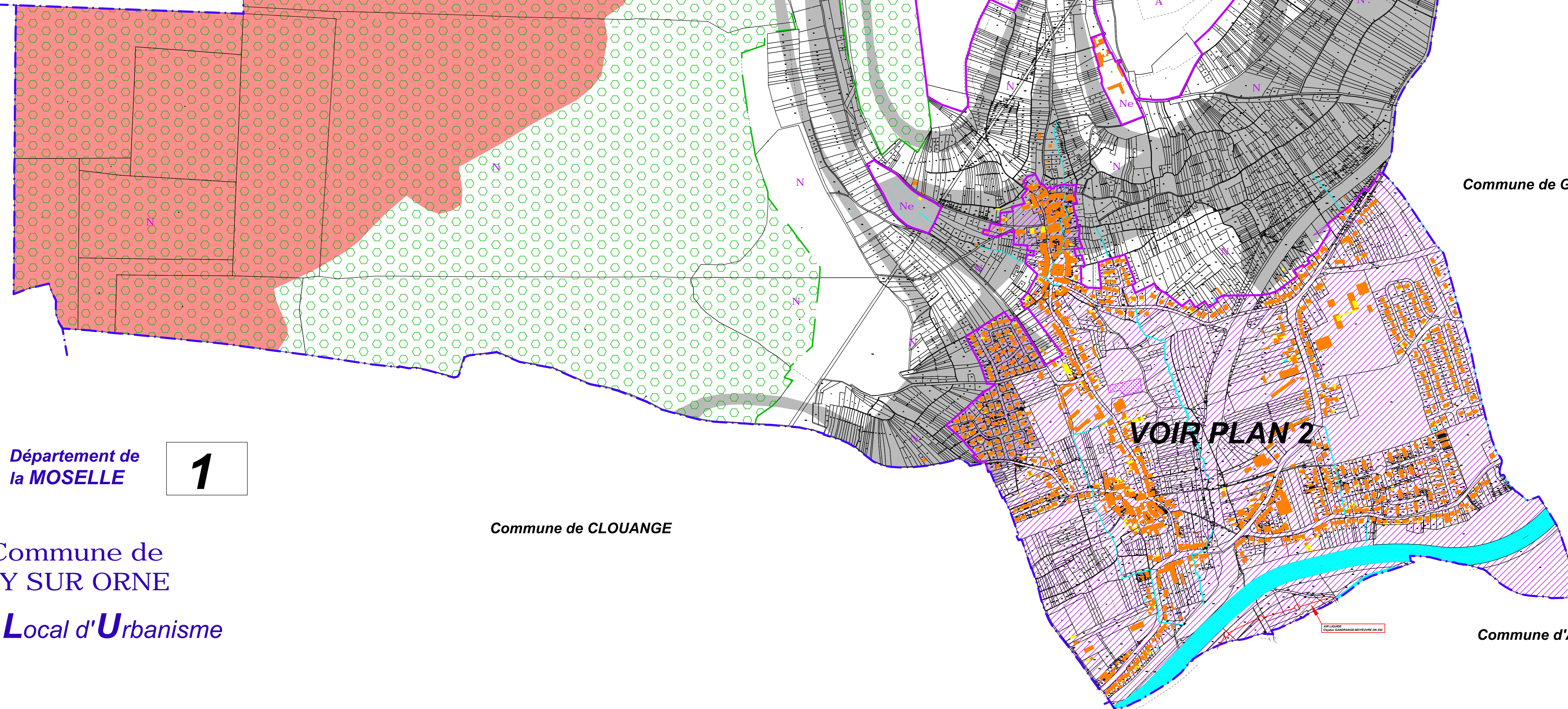
Commune de FAMECK

Commune de FAMECK



Commune de RANGUEVAUX

Commune de GANDRANGE



VOIR PLAN 2

Commune d'AMNEVILLE

Commune de CLOUANGE






Commune de ROMBAS

Département de la MOSELLE

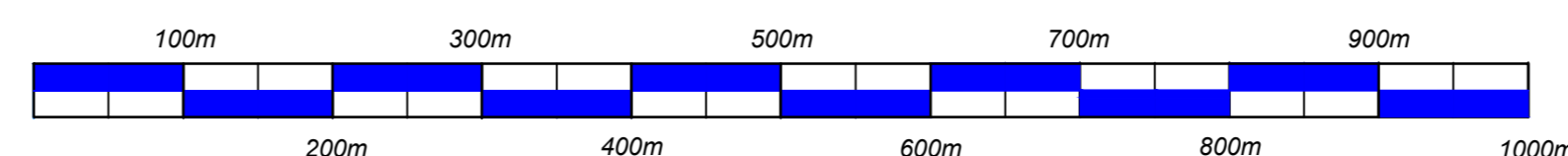
1

Commune de VITRY SUR ORNE
Plan Local d'Urbanisme

PLAN D'ENSEMBLE

-  LIMITE COMMUNALE
-  ESPACES BOISES CLASSES
-  ZONES SOUMISES A DES RISQUES DE MOUVEMENTS DE TERRAIN OU D'INONDATIONS (se référer au PPRm ou à l'atlas des zones inondables)
-  ZIPEM (Zone Influencée Par l'Exploitation Minière: se référer à la carte du rapport de présentation)
-  Oxyduc GANDRANGE-MOYEUVE

PROCEDURE D'ELABORATION	
PRESCRIPTION	16 Avril 1976
DERNIERE MISE A JOUR	4 Novembre 1997
APPROBATION DERNIERE MODIFICATION	27 Octobre 2004
APPROBATION DERNIERE REVISION	7 décembre 2009



Echelle: 1/5000°

D@5B`Bš`%

CESTE S.A. 5 rue des tulipes F-57645 RETONFEY Tel: 03 87 76 78 39 Fax: 03 87 76 71 41 e.mail: ceste@wanadoo.fr	Pascale BUSCH Architecte - Urbaniste 103 Rue du haut de la marche F-57535 MARANGE-SILVANGE Tel: 03 87 80 40 19 Fax: 03 87 51 86 06 e.mail: busch.pascale.architecte@wanadoo.fr	Alain NENNIG Bureau d'Etudes 35 Grand' rue F-57100 MANOM Tel: 03 82 53 95 91 Fax: 03 82 82 15 07 e.mail: bet.nennig@wanadoo.fr
--	---	---